



**Reabilitare str. Stadionului  
intre str. V. Goldis si str. Spitalului din Mun. Sfântu Gheorghe**

**- DOCUMENTATIE PENTRU AVIZAREA LUCRARILOR DE INTERVENTIE -**

## **LISTA DE SEMNATURI**

**SEF PROIECT: TARA Lucian-Eugen**

**PROIECTAT: GUIU Alina-Elena**

**VERIFICAT: TARA Lucian-Eugen**

# **PIESE SCRISE**

## **-CUPRINS-**

### **I. DATE GENERALE**

- I.1.** Denumirea obiectivului de investiții
- I.2.** Amplasamentul
- I.3.** Titularul investiției
- I.4.** Beneficiarul investiției
- I.5.** Elaboratorul documentatiei

### **II. DESCRIEREA INVESTITIEI**

- II.1.** Situatia existenta a obiectivului de investitii
  - II.1.1** Starea tehnica din punct de vedere al asigurarii cerintelor esentiale de calitate in constructii, potrivit legii
  - II.1.2** Valoarea de inventar a constructiei
  - II.1.3** Actul doveditor al fortei majore, dupa caz
- II.2** Concluziile si recomandările raportului de expertiza tehnica
  - II.2.1** Scenarii propuse
  - II.2.2** Recomandarea expertului asupra solutiei optime din punct de vedere tehnic si economic, de dezvoltare in cadrul documentatiei de avizare a lucrarilor de interventii

### **III. DATE TEHNICE ALE INVESTITIEI**

- III.1** Descrierea lucrarilor de baza si a celor rezultate ca necesare de efectuat in urma realizarii lucrarilor de baza
- III.2** Descrierea dupa caz, a lucrarilor de modernizare efectuate in spatiile reabilite
- III.3** Consumul de utilitati
  - III.3.1** Necesarul de utilitati rezultate, dupa caz in situatia executarii unor lucrari de modernizare
  - III.3.2** Estimari privind depasirea consumurilor initiale de utilitati

### **IV. DURATA DE REALIZARE SI ETAPELE PRINCIPALE**

- IV.1** Graficul de realizare a investiției

### **V. COSTURILE ESTIMATIVE ALE INVESTITIEI**

- V.1** Valoarea totală cu detalieră pe structura devizului general
- V.2** Eșalonarea costurilor coroborate cu graficul de realizare a investiției

### **VI. INDICATORI DE APRECIERE A EFICIENTEI ECONOMICE**

- VII.1** Analiza comparativa a costului realizarii lucrarilor de interventii fata de valoarea de inventar a constructiei

### **VII. SURSELE DE FINANTARE ALE INVESTITIEI**

### **VIII. ESTIMĂRI PRIVIND FORȚA DE MUNCA OCUPATĂ PRIN REALIZAREA INVESTIȚIEI**

- VIII.1** Număr de locuri de muncă create în faza de execuție
- VIII.2** Număr de locuri de muncă create în faza de operare

### **IX. PRINCIPALII INDICATORI TEHNICO-ECONOMICI AI INVESTIȚIEI**

- IX.1** Valoarea totală
- IX.2** Eșalonarea investiției
- IX.3** Durata de realizare
- IX.4** Capacități ( în unități fizice și valorice )
- IX.5** Alți indicatori specifici domeniului de activitate în care este realizată investiția

### **X. AVIZE ȘI ACORDURI DE PRINCIPIU**

## **I. DATE GENERALE**

### **I.1. Denumirea obiectivului de investiții**

Reabilitare str. Stadionului între str. V. Goldis și str. Spitalului din Mun. Sfântu Gheorghe.

### **I.2. Amplasamentul**

Strada ce face obiectul acestui studiu se găsește pe raza municipiului Sf. Gheorghe.



### **I.3. Titularul investiției**

Municipiul Sf. Gheorghe.

### **I.4. Beneficiarul investiției**

Municipiul Sf. Gheorghe.

### **I.5. Elaboratorul documentației**

S.C. TOP PROIECT CONSULTING SRL

## **II. DESCRIEREA INVESTITIEI**

### **II.1. Situația existentă a obiectivului de investiții**

**II.1.1** Starea tehnică din punct de vedere al asigurării cerințelor esențiale de calitate în construcții, potrivit legii

#### **Traseul în plan, longitudinal și transversal**

În plan strada are zone de aliniamente racordate cu curbe ale căror raze de racordare permit o viteză de circulație cuprinsă între 25 și 50 km/h.

În profil longitudinal, pantele sunt reduse, cuprinse între 2 – 4 %, și pe alocuri sunt necesare corecturi prin săpături sau umpluturi din pământ.

În secțiune transversală, strada are o platformă cuprinsă între 20 - 25 m, iar partea carosabilă este de 9,00m (zona circulabilă), pantele transversale fiind neuniforme.

#### **Sistemul rutier existent**

Sistemul rutier existent prezintă degradări de tipul fisurilor, faianțari..etc.

#### **Scurgerea apelor**

În momentul de față scurgerea apelor pluviale se realizează prin gurile de scurgere amenajate la bordura.

## **II.1.2 Valoarea de inventar a constructiei**

Nu este cazul.

## **II.1.3 Actul doveditor al fortei majore, dupa caz**

Nu este cazul.

## **III. DATE TEHNICE ALE INVESTITIEI**

**III.1** Descrierea lucrarilor de baza si a celor rezultate ca necesare de efectuat in urma realizarii lucrarilor de baza

### **LUCRARI DE DRUMURI**

Tipurile de lucrari prevazute a fi executate au fost stabilite din punct de vedere tehnic si economic cu scopul aducerii strazii la parametrii corespunzatori clasei tehnice in care aceasta a fost incadrata, adaptarea sistemului rutier si a sigurantei circulatiei la nivelul de agresivitate a traficului si factorilor de mediu la care este sau va fi supus in perspectiva.

Lucrarile prevazute se executa in scopul compensarii totale a uzurii fizice si morale sau a ridicarii caracteristicilor tehnice ale strazilor si partilor anexe(scurgerea apelor, siguranta circulatiei....etc) la nivelul impus de categoria din care face parte, tinand seama atat de conditiile prezente cat si de cele de perspectiva.

### **Traseul în plan, longitudinal și transversal**

La proiectarea elementelor geometrice ale traseului in plan s-a urmarit ca axa proiectata sa se suprapuna cat mai fidel pe axa strazii existente, tinand seama de conditiile impuse de tema de proiectare si cu respectarea pe cat posibil a prevederilor STAS 10144/3-81”Strazi,- Elemente geometrice- Prescriptii de proiectare”.

S-au pastrat caracteristicile geometrice actuale ale strazii. In acest sens, solutia proiectata nu afecteaza dispozitia in planul de situatie al strazii. Lucrarile cuprinse in cadrul proiectului constau in reabilitarea sistemului rutier la partea carosabila. Se vor executa trotuare noi.

S-a mentinut geometria existenta in plan a strazii ce a asigurat optimizarea traseului existent in lung pe cele doua cai de rulare si in profil transversal, urmarindu-se prin aceasta si imbunatatirea scurgerii apelor pluviale in lungul strazii.

Declivitatile longitudinale se incadreaza in general in prevederile STAS 10144/3 – 91.

In profil longitudinal linia rosie proiectata urmareste ,in principiu niveleta strazii existente

Linia rosie a fost proiectata tinand cont de solutia tehnica abordata pentru sistemul rutier cat si cotele acceselor la proprietati.

In conditiile in care niveleta existenta prezinta succesiuni pante/rampe cu valori mici ale declivitatorilor dar cu lungimi scurte (profil “dinti de fierastrau”), provenite in general datorita unor tasari neuniforme ale partii carosabile, s-au facut corectii minime ale liniei rosii proiectate astfel incat sa asigure scurgerea apelor pluviale spre emisar si totodata ca necesitate a sporirii confortului si sigurantei circulatiei.

In profil longitudinal s-a urmarit proiectarea unor declivitati astfel incat descarcarea apelor la gurile de scurgere sa se faca cat mai repede, apele pluviale sa ramana un timp cat mai scurt pe suprafata carosabila pentru a nu avea repercursiuni negative asupra sigurantei circulatiei si calitatii sistemului rutier (infiltratii prin fisuri).

Strada Stadionului are o lungime de 736,11 m.

Latime parte carosabila :

- 2 x 4,50m de la km 0+000 la km 0+736.11

Pe partea dreapta, de la km 0+230 pana la km 0+700 se va moderniza si trotuarul.

Sistem rutier proiectat pentru trotuar

- 4cm BA8
- 15 cm balast stabilizat in statie
- 15 cm balast

Sistem rutier proiectat pentru partea carosabila

- o 5cm + 2cm(egalizare) strat de uzura MAS 16
- o 5cm frezare sistem rutier existent


Scurgerea apelor

Scurgerea apelor se va face prin canalizare pluviala.


Se vor ridica la cota caminele existente si se vor inlocui capacele de fonta ( metalice )  
cu capace de tip carosabil, montate conform tehnologiei de mai jos .

**Camine autonivelante :**

1.Frezarea imbracamintilor bituminoase sau din beton de ciment:



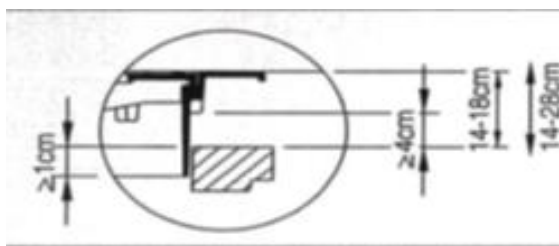
2.Indepartarea caminului ce urmeaza a fi inlocuit:



3. Turnarea placii de beton, placa de trece la D=600 mm ( h=18cm) :



4. Montarea inelului compensator sau a conului (reductiei), dupa caz :



5. Introducerea cadrului de ansamblare pe inelul compensator sau pe con (reductive ), dupa caz :



6. Completarea straturilor de fundatie pentru aducerea la cota si cilindrarea acestora:




7. Turnarea straturilor de mixtura asfaltica si ridicarea cadrului cu aproximativ 1,5 cm peste suprafata sistemului rutier :



8. Aducerea cadrului la inaltimea optima:



9. Reglarea cadrului:

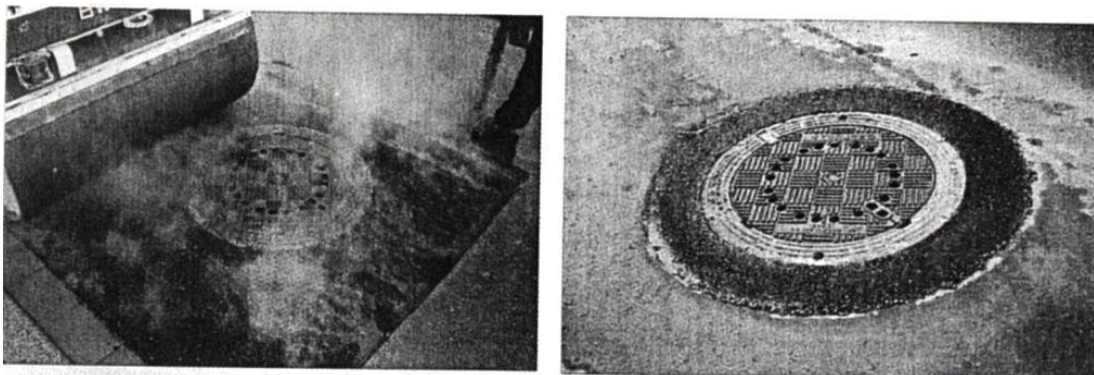




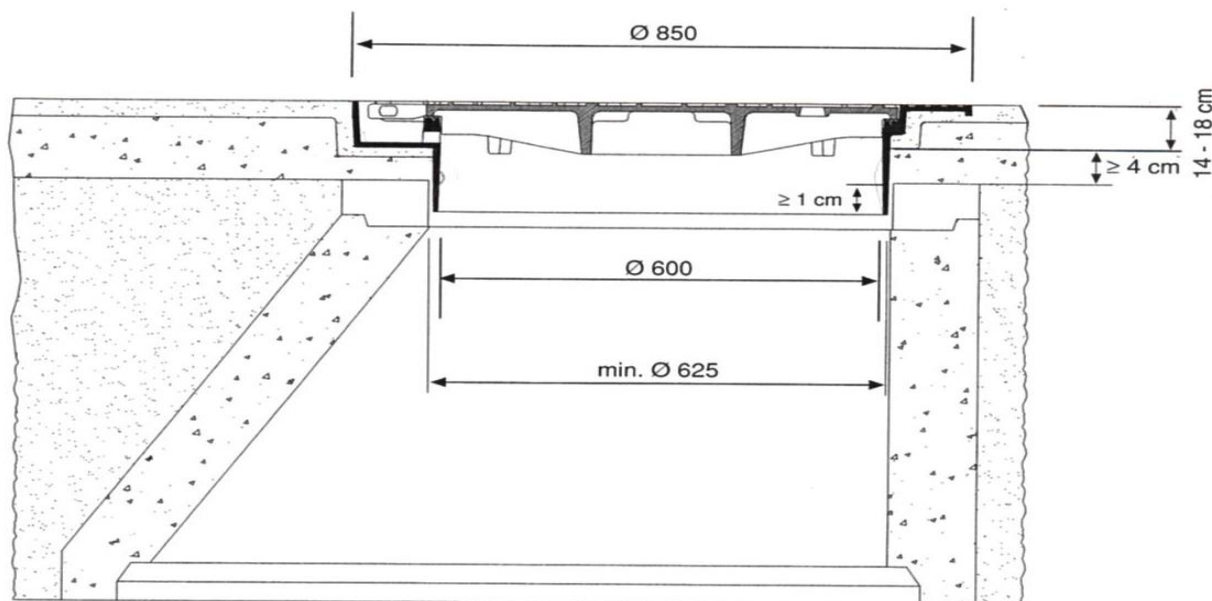
10. Introducerea cadrului pe inelul compensator sau pe con (reductie), dupa caz:



11. Montarea capacului pe cadru si cilindrarea acestuia pentru aducerea la cota :



**Schita de montaj**



### **Siguranta circulatiei**

La amenajarea intersectiilor, acceselor la proprietati si trecerilor de pietoni s-a avut in vedere si accesul persoanelor cu handicap locomotor (normativ 239/1994).

Se va amenaja un plan de semnalizare orizontala conform STAS 1848 – 7/2004, si STAS 1848 –1/2004.

### **III.2 Descrierea dupa caz, a lucrarilor de modernizare efectuate in spatiile reabilite**

Pe perioada implementarii proiectului se vor avea in vedere masuri necesare pentru protectia mediului, respectiv:

In perioada de executie se va acorda o atentie deosebita momentului asternerii imbracamintii bituminoase pe sistemul rutier, pentru a se evita scurgerea unor produse petroliere in apele de suprafata.

In ceea ce priveste epurarea apelor uzate, pentru modernizarea sistemelor rutiere nu sunt prevazute depozite permanente sau temporare de materiale care sa poata fi spalate de apele pluviale, astfel ca nu este cazul unor amenajari speciale pentru colectarea si epurarea apelor uzate.

Pentru folosintele de apa aferente lucrarilor de realizare a tronsonelor de sistemul rutier analizate se va avea in vedere respectarea actelor de reglementare in vigoare si anume:

- Legea mediului, cu modificarile si completarile ulterioare
- Legea apelor, cu modificarile si completarile ulterioare
- NTPA 001/2002 - respectiv normativul care stabileste concentratiile poluantilor in apele evacuate in receptori naturali, cu completarile si modificarile ulterioare.

Sursele de emisie a poluantilor atmosferici specifice obiectivului studiat sunt surse la sol sau in apropierea solului (inaltimi efective de emisie de pana la 4 m fata de nivelul solului), si mobile.

Emisiile de poluanti atmosferici corespunzatoare activitatilor aferente lucrarii sunt intermitente. Sursele de impurificare a atmosferei asociate activitatilor care vor avea loc in amplasamentul sistemelor rutiere sunt surse libere, diseminate pe suprafata pe care au loc lucrarile, avand cu totul alte particularitati decat sursele aferente unor activitati industriale sau asemanatoare. Ca urmare, nu se poate pune problema unor instalatii de captare - epurare - evacuare in atmosfera a aerului impurificat si a gazelor reziduale.

Normele legale in vigoare nu prevad standarde la emisii pentru surse nedirijate si libere. Referitor la sursele mobile se prevad norme la emisii pentru autovehicule rutiere, si respectarea acestora cade in sarcina proprietarilor autovehiculelor care vor fi implicate in traficul auto de lucru.

In perioada de executie vor apare surse semnificative de zgomot reprezentate de utilajele in functiune si de traficul auto de lucru. Se estimeaza ca nivelurile de zgomot pot atinge 70-90 dB(A). In localitate se estimeaza ca nivelurile echivalente de zgomot, pentru perioade de referinta de 24h, nu vor depasi 50dB(A).

La trecerea autobasculantelor prin oras pot apare niveluri ale intensitatii vibratiilor peste cele admise prin SR 12025:1994. Nu se pot face prognoze din cauza numarului mare de factori de influenta. Nivelurile de vibratii se atenuaza cu patratul distantei.

Degradarea fizica superficiala a solului pe arii foarte restranse adiacente sistemului rutier in zonele de parcare si de lucru a utilajelor- se apreciaza o perioada scurta de reversibilitate dupa terminarea lucrarilor si refacerea acestor arii;

Deversari accidentale de produse petroliere la nivelul zonelor de lucru - posibilitate relativ redusa in conditiile respectarii masurilor pentru protectia mediului, cu posibilitati de remediere imediata;

Afectarea subsolului, pana la adancimi de maxim 30 cm poate aparea accidental in cazul deversarilor de produse petroliere. Remedierea este facila si posibil a fi efectuata imediat.

In conditii normale de executie si/sau operare nu pot apare surse semnificative de poluare pentru mediul acvatic si/sau terestru.

Locuitorii din zonele imediat adiacente nu vor fi afectati prin expunerea la atmosfera poluata generate de lucrarile din timpul fazei de constructie.

Pentru a asigura managementul deseurilor in conformitate cu legislatia nationala, antreprenorul general al lucrarilor va incheia contracte cu operatorii de salubritate locali in vederea depozitarii deseurilor. Principalul tip de deseuri va fi reprezentat prin deseuri de constructie inerte (pamant, balast, piatra, ciment, asfalt), pentru care se propune refolosirea sau depozitarea sa in cea mai apropiata halda municipala de deseuri. Referitor la deseurile menajere, acestea vor fi constituite din hartie, pungi, folii de polietilena, ambalaje PET, materii organice (resturi alimentare) rezultate de la personalul de executie.

Substantele toxice si periculoase pot fi: carburantii (motorina) si lubrifiantii necesari functionarii utilajelor. Date fiind distantele reduse pana la eventualele puncte de aprovizionare, nu este necesara depozitarea in amplasament a acestora. Alimentarea cu carburanti a utilajelor va fi efectuata cu cisterne auto, ori de cate ori va fi necesar.

Utilajele cu care se va lucra vor fi aduse in santier in perfecta stare de functionare, avand facute reviziile tehnice si schimburile de lubrifianti. Schimbarea lubrifiantilor si intretinerea acumulatorilor auto se vor executa in ateliere specializate.

In perioada de exploatare se vor avea in vedere urmatoarele masuri de protectia mediului:

Traficul rutier este singura sursa de impurificare a atmosferei aferenta obiectivului studiat. Poluantii emisi in atmosfera, caracteristici arderii interne a combustibililor fosili in motoarele vehiculelor rutiere, sunt reprezentati de un complex de substante anorganice si organice sub forma de gaze si de particule, coninand: oxizi de azot (NO, NO<sub>2</sub>, N<sub>2</sub>O), oxizi de carbon (CO, CO<sub>2</sub>), oxizi de sulf, metan, mici cantitati de amoniac, compusi organici volatili nonmetanici (inclusiv hidrocarburi rezultate din evaporarea benzinei din carburatoare si rezervoare), particule incarcate cu metale grele (Pb, Cd, Cu, Cr, Ni, Se, Zn).

Emisiile au loc in apropierea solului (nivelul gurilor de esapament), dar turbulenta creata de deplasarea vehiculelor in stratul de aer de langa sol si de diferenta de temperatura dintre gazele de esapament si aerul atmosferic conduc la o inaltime de emisie de circa 2 m (conform informatiilor din literatura de specialitate).

Date fiind caracteristicile fizice ale acestei surse nu se pune problema determinarii concentratiilor de poluanti in emisie. Sursa nu poate fi evaluata in raport cu normele prevazute in OM 462/93, ci in functie de impactul sau asupra calitatii atmosferei. Ratele de emisie vor fi, desigur, variabile in timp, fiind functie de intensitatea si de structura (categoriile de vehicule) traficului la un moment dat. Este deosebit de dificil sa se estimeze o variatie temporala a emisiilor, estimare care, fiind dependenta de o multitudine de variabile independente, este 'a priori' supusa unor erori notabile.

Sursele de zgomot si vibratii, in perioada de operare sunt reprezentate de vehiculele de toate categoriile de greutate aflate in circulatie. Daca in privinta zgomotului exista posibilitatea de depasire a unor niveluri de peste 50 dB(A), prezenta vibratiilor nu se va face simtita decat la valori neglijabile. Dupa finalizarea lucrarilor, se va efectua monitorizarea traficului si a nivelului de zgomot. In cazul depasirii limitei de zgomot vor fi montate panouri fonoabsorbante sau impune restrictii de viteza, acolo unde este cazul.

Poluantii ce caracterizeaza calitatea aerului pe intreaga perioada de exploatare sunt cei rezultati ca urmare a traficului auto. Dintre acestia, NO<sub>x</sub>, SO<sub>2</sub> si metalele grele (in special

Pb) sunt cei mai periculosi pentru contaminarea solului. Pentru protectia solului si subsolului in perimetrul sistemelor rutiere, se recomanda:

- colectarea, depozitarea si eliminarea corespunzatoare a tuturor categoriilor de deseuri (lichide, menajere, tehnologice);
- inierbarea suprafetelor de sol neacoperite de vegetatie;
- verificarea periodica a sistemului de captare, epurare si evacuare a apelor meteorice;
- verificarea periodica a calitatii solului (pH, metale grele) din zona de influenta.

Traficul auto va genera in aerul ambiental o serie de substante si compusi chimici dintre care, NO<sub>x</sub>, SO<sub>2</sub>, CO, Pb, HAP, Cd, Cr, Ni, cu efecte toxice cunoscute asupra speciilor vegetale

si animale. Impactul poluantilor atmosferici gazosi asupra starii de sanatate a vegetatiei si a faunei se afla cu mult sub limitele de protectie pentru termene lungi de expunere. Emisiile de metale grele constituie, atat in prezent, cat si dupa efectuarea lucrarilor de modernizare, un factor de risc pentru animale, datorita capacitatii de acumulare a acestora in sol si in vegetatie.

Referindu-ne strict la incarcarea atmosferei in zona cu agenti poluanti rezultati din traficul auto, putem aprecia ca exista putine elemente ce pot conduce la minimizarea impactului provocat de acestea. Aceasta se va realiza in timp, pe masura introducerii unor masuri legislative restrictive privind emisiile de la autovehicule.

Lucrarile de intretinere a tronsonului de sistemul rutier presupun utilizarea unor categorii de materiale care pot fi incadrate in categoria substantelor toxice si periculoase. Aceste materiale sunt:

- Motorina - carburant utilizat de utilaje si in buna parte si de vehiculele de transport;
- Benzina;
- Lubrifianti (uleiuri, vaseline);
- Lacuri si vopsele, diluanti - utilizate in cadrul lucrarilor de intretinere, protectie si marcaje rutiere.

Pot sa apara probleme in timpul manipularii si utilizarii acestor produse de catre unitatile specializate in lucrari de intretinere si reparatii ale sistemelor rutiere. Personalul angajat al acestor unitati trebuie sa respecte normele specifice de lucru pentru desfasurarea in conditii de siguranta deplina a operatiilor respective. Recipientii folositi trebuie recuperati si valorificati corespunzator.

De asemenea sunt avute in vedere lucrari de reconstructie ecologica. In acest domeniu se propune realizarea urmatoarelor:

- datorita folosirii sistemelor rutiere publice pentru transportul betoanelor sau al altor materiale, se va executa curatarea pneurilor de pamant sau de alte reziduuri din santier.
- utilajele si mijloacele de transport vor fi verificate periodic in ceea ce priveste nivelul de monoxid de carbon si concentratiile de emisii in gazele de esapament si vor fi puse in functiune numai dupa remedierea eventualelor defectiuni.
- se va exercita un control sever la transportul materialelor folosite, pentru a se preveni in totalitate descarcari accidentale pe traseu.
- procesele tehnologice care produc praf vor fi reduse in perioadele cu vant puternic, sau se va urmări o umectare mai intensa a suprafetelor.

### **III.3 Consumul de utilitati**

Investitia nu necesita racordarea la utilitati (energie, apa, telecomunicatii, etc.) decat in faza de executie a lucrarilor pentru organizarea de santier. Organizarea de santier cade in sarcina antreprenorului care va executa lucrarile. Pentru organizarea de santier se va realiza proiect si se va solicita autorizatie de construire.

#### **III.3.1 Necesarul de utilitati rezultate, dupa caz in situatia executarii unor lucrari de modernizare**

Nu este cazul.

#### **III.3.2 Estimari privind depasirea consumurilor initiale de utilitati**

Nu este cazul.

## **IV. DURATA DE REALIZARE SI ETAPELE PRINCIPALE**

### **IV.1 Graficul de realizare a investitiei**

Durata de realizare a investitiei este de 12 luni conform graficului de realizare a investitiei de mai jos:

### *Grafic general de realizare a lucrarilor de drumuri*

Nr.c	Denumire activitate	Nr luni	Luni											
			1	2	3	4	5	6	7	8	9	10	11	12
1	Obtinere teren	0												
2	Amenajarea terenului	0												
3	Oganizarea procedurilor de achizitie	0												
4	Asistenta tehnica	12												
5	Dirigentie de santier	12												
6	<b>Investitia de baza</b>	12												
7	Organizare de santier	2												
8	Executie lucrari pentru reseaua de canalizare pluviala	4												
9	Lucrari preliminare, subtraversari pentru reseaua de iluminat public, terasamente	6												
10	Fundatii	5												
11	Imbracaminte, trotuare, guri de scurgere, camine	5												
12	Montare stalpi IP, racordare la PA	4												
13	Probe tehnologice si teste	12												
	Activitatea se deruleaza continuu in perioada indicata													
	Activitatea se desfasoara conform cu nevoile/oportunitatile in perioada													

## **V. COSTURILE ESTIMATIVE ALE INVESTITIEI**

**V.1** Valoarea totală cu detalierea pe structura devizului general

**V.2** Eșalonarea costurilor coroborate cu graficul de realizare a investiției

## **VI. INDICATORI DE APRECIERE A EFICIENȚEI ECONOMICE**

Prin lucrarile prevazute se aduc atat imbunatatiri fizice, de trafic cat si de mediu.

Prin implementarea prezentului proiect vor apare unele influente favorabile asupra factorilor de mediu cat si din punct de vedere economic si social:

Influenta asupra factorilor de mediu datorata realizarii unor conditii de circulatie superioare celor actuale:

- va scadea gradul de poluare al aerului
- se va reduce volumul de praf
- va scadea simtitor emisia diverselor noxe de esapament sau uzura vehiculelor ceea ce va avea un efect pozitiv asupra mediului

Influenta socio-economica:

- crearea de noi locuri de munca pe perioada executiei lucrarilor
- o mai rapida deplasare inspre si dinspre locurile de munca
- reducerea consumului de carburanti si economii la costul transporturilor
- cresterea sigurantei circulatiei si a confortului optic pentru conducatorii auto



Pe ansamblu se poate aprecia ca din punct de vedere al mediului ambiant, lucrarile proiectate nu introduc disfunctionalitati suplimentare fata de situatia actuala, ci dimpotriva au un efect pozitiv.

**VII.1** Analiza comparativa a costului realizarii lucrarilor de interventii fata de valoarea de inventar a constructiei

## **VII. SURSELE DE FINANTARE ALE INVESTITIEI**

## **VIII. ESTIMĂRI PRIVIND FORȚA DE MUNCA OCUPATĂ PRIN REALIZAREA INVESTIȚIEI**

**VIII.1** Număr de locuri de muncă create în faza de execuție

Indiferent de forma de contractare a lucrărilor (proiectare, execuție) printr-un antreprenor general sau mai mulți antreprenori, necesarul de personal pentru construcția întregului proiect investițional este estimata în urmatorul tabel:

Structura personalului în faza de execuție:

<b>Resurse umane</b>	<b>Nr. persoane</b>
<b>Execuție</b>	
Diriginți de șantier	1
Ingineri	2
Maiștrii	1
Muncitori calificați	5
Muncitori necalificați	4
<b>Asistență tehnică</b>	
- Inginer	1
<b>TOTAL execuție + asistență</b>	<b>14</b>

**VIII.2** Număr de locuri de muncă create în faza de operare  
Nu este cazul.

## **IX. PRINCIPALII INDICATORI TEHNICO-ECONOMICI AI INVESTIȚIEI**

### **IX.1 Valoarea totală**

<b>TOTAL GENERAL</b>	<b>2,240,823</b>
<b>Din care C + M</b>	<b>1.867,850</b>

### **IX.2 Eșalonarea investiției**

- etapa I

<b>TOTAL GENERAL</b>	<b>2,240,823</b>
<b>Din care C + M</b>	<b>1.867,850</b>

**IX.3** Durata de realizare - 12 luni

**IX.4** Capacități ( în unități fizice și valorice ) - conf.deviz

**IX.5** Alți indicatori specifici domeniului de activitate în care este realizată investiția

## **X. AVIZE ȘI ACORDURI DE PRINCIPIU**

**Intocmit,**